




# TEIKNFORKLARING

## PBL § 25 REGULERINGSFØREMÅL




### BYGGEOMRÅDE (pbl § 25, 1.ledd nr.1)

-  Område for naust
-  Område for service, kafé
-  Område for industri, sag

### LANDBRUKSOMRÅDE

-  Område for jord- og skogbruk

### OFFENTLEGE TRAFIKKOMRÅDE

-  Køyreveg
-  Gang- sykkelveg
-  Kai







### FAREOMRÅDE

-  Høgspenlinje

### SPESIALOMRÅDE

-  Friluftsområde
-  Privat veg
-  Småbåthamn på land
-  Småbåthamn i sjø

## LINJESYMBOL

-  avgrensing av planen
-  føremålsgrense
-  byggegrense
-  linje for frisikt
-  omriss planlagte bygg
-  Omriss eks.bygg som inngår i planen

m: 1 : 1 000

N



## REGULERINGSPLAN m. FØRESEGNER FOR FJØRÅ SENTRUM VEST alt.1b utviding eks.Fv 092

Sakshandsaming	Saks nr	Dato	Sign
Handsaming 1.gong i Det faste utvalet for plansaker	30/04	24/8-04	
Utlegging til off.ettersyn 1.gong frå 2/11-04 til 29/11-05			
Handsaming 2.gong i Det faste utvalet for plansaker	13/05	28/2-05	
Utlegging til off.ettersyn 2.gong frå 5/4-05 til 6/5-05			
Handsaming 3.gong i Det faste utvalet for plansaker	32/05	30/5-05	
Vedtak i kommunestyret	32/05	16/6-05	
Plan er utarbeidd av Per Selboskar, mai 2004 Rev. Norddal kommune, 28.02.05 øk, 23.05.05 øk			

Opp. Kw. JSO 24/90g